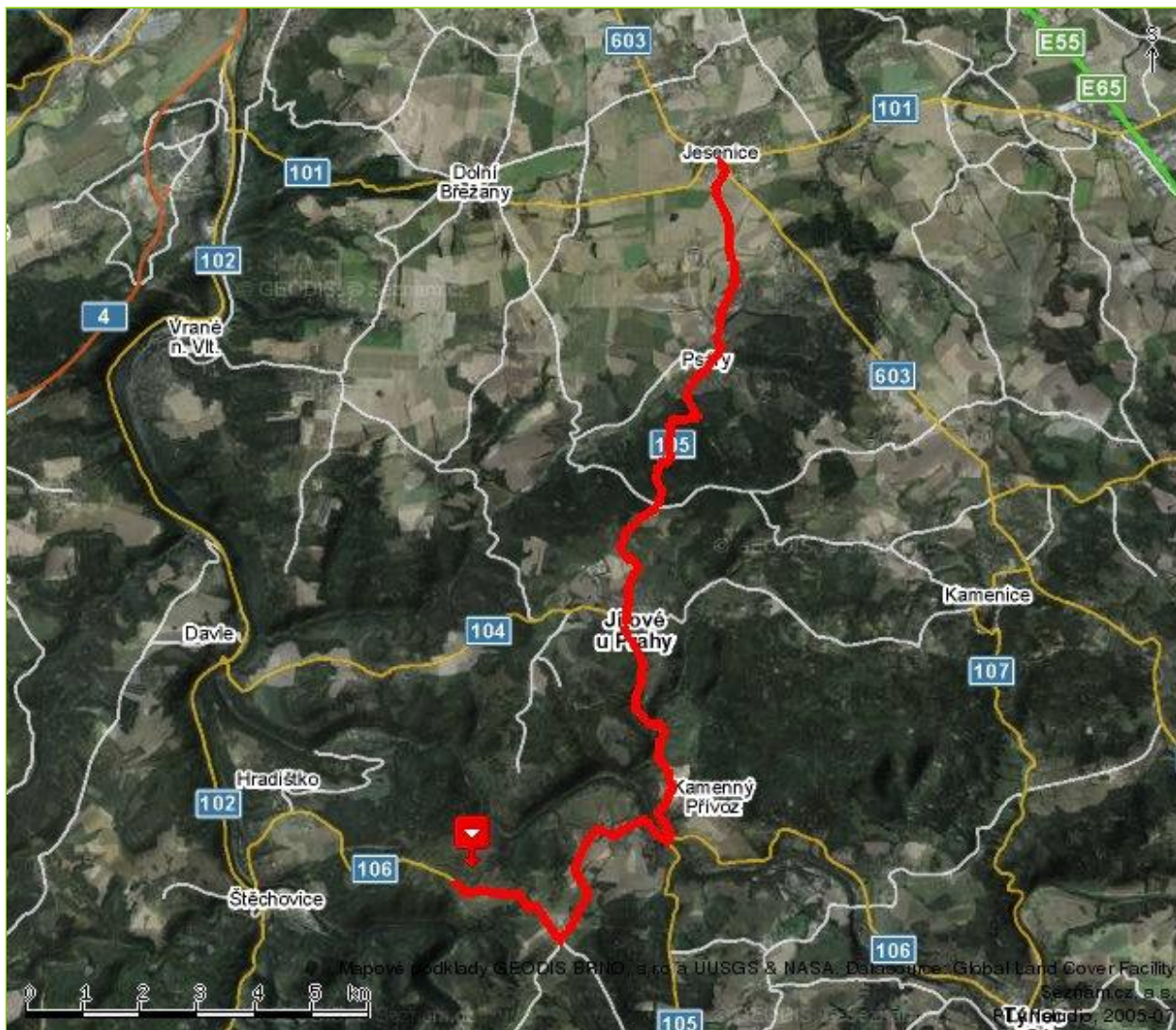


Start: 49°58'3.20"N 14°30'53.54"E

Konec: 49°51'22.37"N 14°27'21.85"E

Celková délka: **20.9 km**

Celkový čas: **00:31 h**



Uživatelská značka

[Festival country, folk a bluegrassové muziky v Třebšínsně. Letošní již III. ročník se kona 12. července od 12 hodin.](#)

Třebšínská zvonička

0 km **Start na Na silnici 603 - Budějovická**
pokračujte po **Budějovická**






0.1 km

603 vjíždíte na **silnici II třídy 603**

0.1 km Jesenice pokračujte
↑ rovně po **silnici II třídy 603**

0.2 km / 00:00 h

105 vjíždíte na **silnici II třídy 105**

- 0.2 km Jesenice - křiž. pokračujte
 **vpravo** po **silnice II třídy 105** 2.1 km / 00:03 h
- 2.3 km Dolní Jirčany pokračujte
 **vpravo** po **Pražská** 1.7 km / 00:03 h
- 4.0 km Psáry pokračujte
 **vlevo** po **silnice II třídy 105** 10.7 km / 00:16 h
-  vjíždíte na **silnice II třídy 106**
- 14.7 km Kamenný Újezdec pokračujte
 **vpravo** po **silnice II třídy 106** 6.2 km / 00:09 h
- 20.9 km **Cíl:** na Na silnici 106