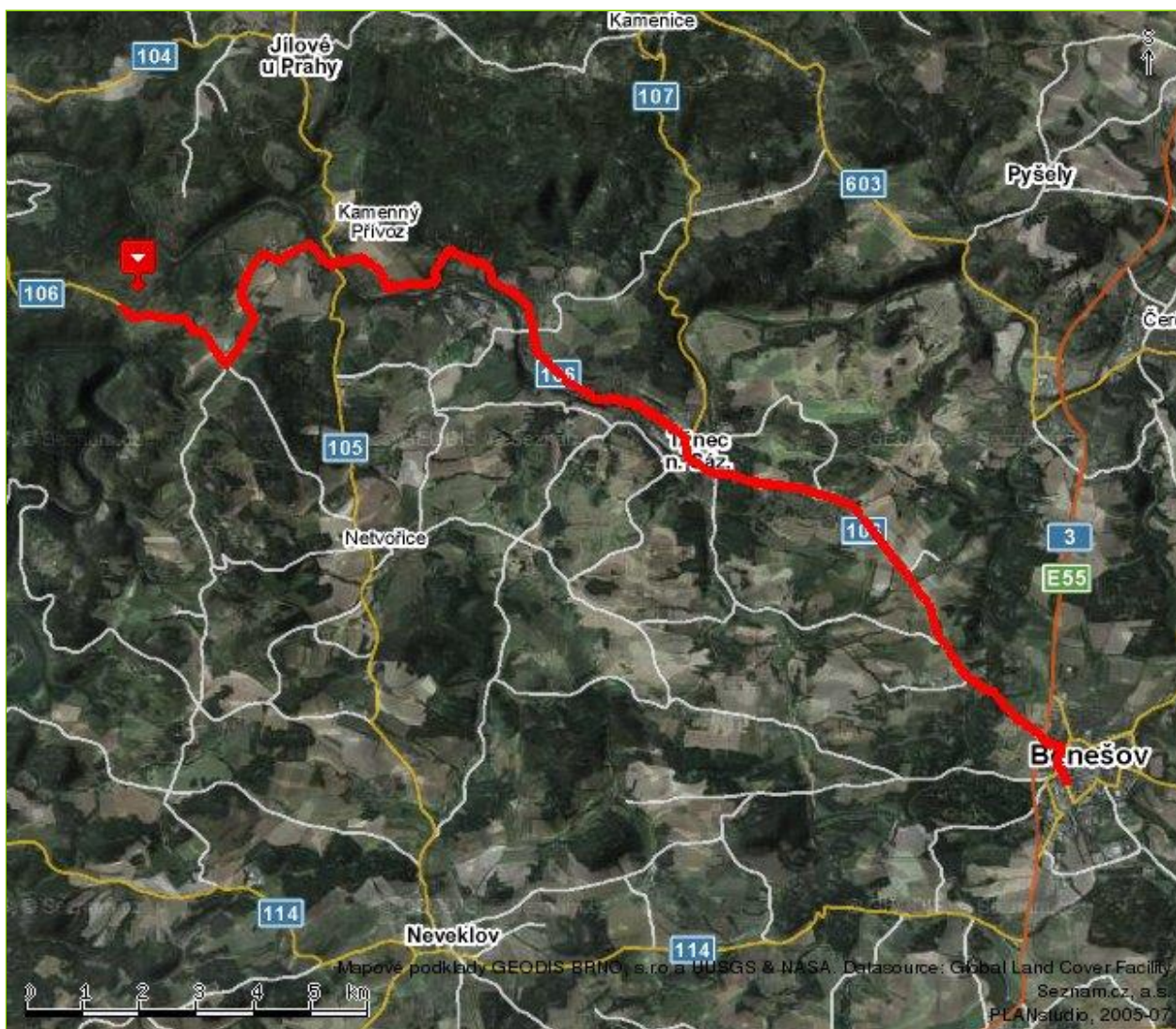


Start: 49°46'47.40"N 14°41'0.95"E

Konec: 49°51'22.37"N 14°27'21.85"E

Celková délka: **24.8 km**

Celkový čas: **00:37 h**



## Uživatelská značka

[Festival country, folk a bluegrassové muziky v Třebosíně. Letošní již III. ročník se kona 12. července od 12 hodin.](#)

Třebosínská zvonička









0 km **Start na Na silnici 110 - Nádražní**  
pokračujte po **Nádražní**

0.3 km

**110** vjíždíte na **silnice II třídy 110**

0.3 km 110/Nádražní pokračujte  
**⤵** vlevo po **silnice II třídy 110**

0.0 km / 00:00 h

- 0.3 km Konopištská/110 pokračujte  
 **vpravo** po **Hodějovského** 0.4 km / 00:01 h
-  vjíždíte na **silnice II třídy 106**
- 0.7 km Máchova/Hodějovského pokračujte  
 **vlevo** po **Máchova** 0.4 km / 00:01 h
- 1.1 km přípojka MÚK Benešov-centrum pokračujte  
 **rovně** po **silnice II třídy 106** 17.3 km / 00:26 h
-  vjíždíte na **silnice II třídy 105**
- 18.4 km Kamenný Újezdec pokračujte  
 **vlevo** po **silnice II třídy 106** 0.1 km / 00:00 h
-  vjíždíte na **silnice II třídy 106**
- 18.6 km Kamenný Újezdec pokračujte  
 **vpravo** po **silnice II třídy 106** 6.2 km / 00:09 h
- 24.8 km **Cíl:** na Na silnici 106

Copyright © 1996 - 2008 Seznam.cz, a.s.

Zaměření adres: ČSÚ

[Seznam](#) - [Nápověda](#) - [Připomínky](#) - [Technická podpora](#)